

TINGMÄRGID


	Katastriüksuse piir
	Olemasoleva tee telgjoon
	Projekteeritud tee telgjoon
	Projekteeritud sõidutee äärekivi 150x290 (h=5 cm)
	Projekteeritud tee servajooned
	Projekteeritud liiklusmärgi post
	Projekteeritud nõlv
	Projekteeritud sõidutee ab-ülekate, konstruktsioon 1
	Projekteeritud sõidutee ab-katend, konstruktsioon 2
	Projekteeritud jalgtee ab-katend, konstruktsioon 3
	Projekteeritud killustikkatend, konstruktsioon 4
	Projekteeritud tugipeenar, konstruktsioon 5
	Projekteeritud haljasalade murukate, konstruktsioon 6
	Teekaitsevöönd
	IKÕ ala jalgtee rajamiseks (Pos 1)


Skepast&Puhkim OÜ tingmärgid:


Projekteeritud veetorstik


Planeeritud kogumismahuti


Projekteeritud veetorstiku maakraan


 Projekteeritud sõidu- ja jalgtsee valgusti, koos posti
 $h = 8 \text{ m}$ ja konsooliga $l = 1 \text{ m}$


 Projekteeritud välisvalgustuse
 toitekaabel Ø75 mm, 450N kaitsetorus


 Projekteeritud sidekanal 50 mm või 100 mm


 Projekteeritud sidekaev KKS1, plast


 Projekteeritud markerpall

Jrk nr	IKÕ ala Pos nr (plaanil)	Katastriüksuse tunnus, nimi	Asukoht riigitee (nr ja nimi) suhtes (lõigu algus ja lõpp km)		Ala pindala ruutmeetrites m²
1	Pos 1	71801:003:1098; 11345 Rahula-Saku tee	11345 Rahula-Saku tee km 0,37		10 m²
Geoalus		Autor: REIB OÜ		Töö number: TT-6204	Möödistatud: 11.2021
Geodeetiline alusplaan on koostatud L-EST 97 koordinaatsüsteemis ja EH2000 kõrgussüsteemis					
<div>Road-Expert OÜ Reg kood 14449962 Tel +372 5665 0034 info@roadexpert.ee www.roadexpert.ee</div>			<div>Projekti nimetus Saku vallas, Sõrmuse kinnistu DP teede ja tehnovõrkude projekteerimistööd</div> <div>Objekti asukoht Sõrmuse tee, Rahula küla, Saku vald, Harjumaa</div>		
Projekteerija		Meelis Kreevan	/allkirjastatud digitaalselt/		
Kontrollis		Erki Lember	/allkirjastatud digitaalselt/		